



ROMÂNIA
JUDEȚUL BUZĂU
CONSILIUL LOCAL AL U.A.T. COMUNA CALVINI

HOTĂRÂREA
nr.23 din 30.06.2021

privind atestarea modificării Inventarului bunurilor care aparțin domeniului public al
comunei Calvini, județul Buzău

Consiliul Local al U.A.T. comuna CALVINI,

Având în vedere:

- referatul de aprobare al primarului comunei CALVINI, în calitate sa de inițiator, înregistrat la nr.3771 din 20.05. 2021;
- declarația pe propria răspundere a Secretarului general al comunei Calvini, înregistrată la nr.3800 din 21.05.2021;
- referatul Comisiei de inventariere a bunurilor ce aparțin domeniului public al comunei Calvini înregistrat la nr.3841 din 24.05.2021;
- raportul de avizare a comisiilor de specialitate reunite a consiliului local înregistrat la nr.3842 din 24.05.2021;
- prevederile H.C.L.Calvini nr.07/10.11.2020, privind implementarea Proiectului "Asfaltare drumuri locale în comuna Calvini, județul Buzău";
- prevederile Dispoziției primarului nr.129 din 16.04.2021 privind constituirea și numirea Comisiei de recepție pentru Proiectul "Asfaltare drumuri locale în comuna Calvini, județul Buzău";
- Procesul-verbal de recepție pentru Proiectul "Asfaltare drumuri locale în comuna Calvini, județul Buzău", înregistrat la nr.2832 din 19.04.2021;
- Cartea funciara nr.21335/2019 comuna Calvini;
- Numar cadastral 4281,20139/2017 , comuna Calvini;
- Hotararea Consiliului Local Calvini nr.14/20.09.1999, modificata și completata prin Hotararea Consiliului Local Calvini nr.2/12.05.2000;
- Anexa nr.19-"Inventarul bunurilor care aparțin domeniului public al comunei Calvini la H.G.nr.1348/2001";
- prevederile art.27 din Legea nr.7/1996 a cadastrului și publicității imobiliare, republicată;
- prevederile art.554, art.858-863 din Legea nr.287/2009, privind Codul Civil, republicată;
- prevederile Legii contabilității nr.82/1991, republicată, cu modificările și completările ulterioare;
- prevederile art.129 alin.2, alin.7 lit.n și art.289 din O.U.G.NR.57/2019 PRIVIND Codul Administrativ;

-In temeiul art.139 alin.3 lit.g,art.196 alin.1 lit.a si art.197 alin.1,alin.2,alin.4 si alin.5 din O.U.G. nr.57/2019 privind Codul Administrativ,

HOTARASTE:

Art.1. "Inventarul bunurilor care apartin domeniului public al comunei Calvini" insusit prin Hotararea Consiliului Local Calvini nr.14 din 20.09.1999, modificata si completata prin Hotararea Consiliului Local nr.2/12.05.2000 si atestat in Anexa nr.19 la Hotararea Guvernului nr.1348/2001, cu modificarile si completarile ulterioare,, la sectiunea I - Bunuri imobile se modifica pozitia nr.5 si pozitia nr.10, astfel:

-Pozitia 5

coloana 1(cod de clasificare) nu se modifica, avand acelasi cuprins, respectiv 1.3.7.1;
coloana 2(denumirea bunului) nu se modifica, avand acelasi cuprins, respectiv Drumul satesc Izvorul Perilor-Izvorul Tamaduirii;

coloana 3(elemente de identificare) se modifica ,avand urmatorul cuprins:
L=2085km; 0,000+1,699;L=1699m,lpc=3m,lp=5m;Destinatie-leaga Izvorul Perilor-Izvorul Tamaduirii;Drum balastat;km 0,000+1,699-0,000+2,085;L=386m,lpc=2,75m,lp=4m;Destinatie-leaga Izvorul Perilor-Izvorul Tamaduirii;Imbracaminte asfalt;

coloana 4(Anul dobandirii sau dupa caz,al darii in folosinta) se modifica si va avea urmatorul cuprins:2021;

coloana 5(valoarea de inventar) se modifica si va avea urmatorul cuprins:211.828,91 lei;

coloana 6(Situatia juridica actuala,denumire act de proprietate sau alte acte doveditoare)se modifica si va avea urmatorul cuprins:Legea 69/1991;Legea 82/1998;Ordonanta 43/1997;Proces-Verbal de receptie la terminarea lucrarilor nr.2834/19.04.2021;Carte funciara nr.21282-comuna Calvini.

Pozitia 10

coloana 1(cod de clasificare) nu se modifica,avand acelasi cuprins, respectiv -1.3.7.1;

coloana 2(denumirea bunului) nu se modifica,avand acelasi cuprins, respectiv - Drumul Cazanarilor

coloana 3(elemente de identificare) se modifica ,avand urmatorul cuprins:
L=0,000+1450;km 0,000+0,394;L=394m,lpc=2,75m,lp=4m;Realizeaza legatura intre Negotei si Cazanari;Imbracaminte asfalt;0,000+0,394-0,000+1450;L=1056 m,lpc=3 m,lp=4m;Realizeaza legatura intre Negotei si Cazanari;Drum balastat;

coloana 4(Anul dobandirii sau dupa caz,al darii in folosinta) se modifica si va avea urmatorul cuprins:2021;

coloana 5(valoarea de inventar) se modifica si va avea urmatorul cuprins:216.219,15 lei;

coloana 6(Situatia juridica actuala,denumire act de proprietate sau alte acte doveditoare)se modifica si va avea urmatorul cuprins:Legea 69/1991;Legea 82/1998;Ordonanta 43/1997;Proces-Verbal de receptie la terminarea lucrarilor nr.2834/19.04.2021;Carte funciara nr.21335-comuna Calvini.

Art.2. Primarul comunei Calvini, judetul Buzau, va aduce la indeplinire prevederile prezentei hotarari, informand Consiliul Local Calvini, judetul Buzau, asupra modului de indeplinire.

Art.3.(1) Secretarul general al comunei Calvini, judetul Buzau, va comunica prezenta hotarare autoritatilor si persoanelor interesate.

(2) Prezenta hotarare se va aduce la cunostinta publica prin grija secretarului general al comunei Calvini, judetul Buzau prin afisare la sediul primariei comunei Calvini, judetul Buzau si prin publicare pe site-ul Primariei comunei Calvini, judetul Buzau.

PREȘEDINTE DE ȘEDINȚĂ

Uruc Constantin



Contrasemnează,
Secretar general delegat
Mazilu Gabriel

*Aceasta hotarare a fost adoptata de Consiliul local al comunei CALVINI in sedinta ordinara din data de 30.06.2021, cu respectarea prevederilor art. 139 din OUG 57/2019 privind CODUL ADMINISTRATIV, cu modificările și completările ulterioare, cu un numar de **10** voturi pentru, **0** abtineri si **0** voturt impotriva, din numarul total de **12** consilieri in functie si **10** consilieri prezenti la sedinta.*

ROMANIA
JUDETUL BUZAU
COMUNA CALVINI
Nr.3845 din 24.05.2021


CATRE,

MINISTERUL LUCRARILOR PUBLICE,DEZVOLTARII SI ADMINISTRATIEI

In vederea supunerii aprobarii Consiliului Local Calvini a hotararii privind atestarea modificarii Inventarului bunurilor care apartin domeniului public al comunei Calvini,judetul Buzau,va inaintam Proiectul de Hotarare nr.23 din 20.05.2021,insotit de documentele prevazute de art.289,alin.(6) din Ordonanta de Urgenta a Guvernului nr.57/2019-Codul administrativ.

In speranta ca ne veti transmite un punct de vedere favorabil cu privire la proiectul de hotarare,precum si la documentatia acestuia,in termenul prevazut de lege,va multumim anticipat.



Secretar general delegat,
Mazilu Gabriel 

OPIS

Nr. crt.	DENUMIREA DOCUMENTULUI	PAG.
1.	Monitorul Oficial al Romaniei(conform cu originalul)	1-6
2.	Proiect de Hotarare(original)	7-9
3.	Anexa nr.1 la Hotarare(original)	10
4.	Declaratia pe propria raspundere(original)	11
5.	Referat de aprobare(original)	12-14
6.	Raport de avizare- comisiile de specialitate reunite(original)	15-16
7.	Raport de avizare-comisie de inventariere(original)	17-18
8.	Extras de carte funciara-Drumul Cazanarilor(conform cu originalul)	19-21
9.	Extras de carte funciara- Izvorul Tamaduirii(conform cu originalul)	22-26



ROMANIA
JUDEȚUL BUZĂU
PRIMĂRIA COMUNEI CALVINI
CONFORM CU ORIGINALA

MONITORUL OFICIAL

AL

ROMÂNIEI

Anul XIV – Nr. 621 bis

PARTEA I
LEGI, DECRETE, HOTĂRĂRI ȘI ALTE ACTE

Joi, 22 august 2002

SUMAR

<u>Nr.</u>	<u>Pagina</u>
HOTĂRĂRI ALE GUVERNULUI ROMÂNIEI	
1.346/2001. – Hotărâre privind atestarea domeniului public al județului Buzău, precum și al municipiilor, orașelor și comunelor din județul Buzău	1-744

HOTĂRĂRI ALE GUVERNULUI ROMÂNIEI

GUVERNUL ROMÂNIEI

HOTĂRÂRE

privind atestarea domeniului public al județului Buzău,
precum și al municipiilor,
orașelor și comunelor din județul Buzău

În temeiul prevederilor art. 107 din Constituția României și ale art. 21 alin. (3) din Legea nr. 213/1998 privind proprietatea publică și regimul juridic al acesteia, cu completările ulterioare,

Guvernul României adoptă prezenta hotărâre.

Articol unic. – Se atestă apartenența la domeniul public al județului Buzău, precum și al municipiilor, orașelor și comunelor din județul Buzău, a bunurilor cuprinse în anexele nr. 1–86^{*)}, care fac parte integrantă din prezenta hotărâre.

PRIM-MINISTRU
ADRIAN NĂSTASE

Contrasemnează:
Ministrul administrației publice,
Octav Cozmâncă
p. Ministrul finanțelor publice,
Gheorghe Gherghina,
secretar de stat

București, 27 decembrie 2001
Nr. 1.346.

^{*)} Hotărârea Guvernului nr. 1.346/2001 a fost publicată în Monitorul Oficial al României, Partea I, nr. 621 din 22 august 2002, și este reprodusă și în acest număr bis.

SUMAR

Anexa Nr. 6 — Inventarul bunurilor care aparțin domeniului public al comunei Amaru		Anexa Nr. 19 — Inventarul bunurilor care aparțin domeniului public al comunei Calvini	457
Anexa Nr. 7 — Inventarul bunurilor care aparțin domeniului public al comunei Falta Albă	3	Anexa Nr. 20 — Inventarul bunurilor care aparțin domeniului public al comunei C. A. Rosești	467
Anexa Nr. 8 — Inventarul bunurilor care aparțin domeniului public al comunei Bălăceanu	75	Anexa Nr. 21 — Inventarul bunurilor care aparțin domeniului public al comunei Cănești	503
Anexa Nr. 9 — Inventarul bunurilor care aparțin domeniului public al comunei Beceni	123	Anexa Nr. 22 — Inventarul bunurilor care aparțin domeniului public al comunei Călinea	51
Anexa Nr. 10 — Inventarul bunurilor care aparțin domeniului public al comunei Berca	145	Anexa Nr. 23 — Inventarul bunurilor care aparțin domeniului public al comunei Cernătești	537
Anexa Nr. 11 — Inventarul bunurilor care aparțin domeniului public al comunei Bisoca	167	Anexa Nr. 24 — Inventarul bunurilor care aparțin domeniului public al comunei Chilia	570
Anexa Nr. 12 — Inventarul bunurilor care aparțin domeniului public al comunei Blăjeni	223	Anexa Nr. 25 — Inventarul bunurilor care aparțin domeniului public al comunei Chiojdu	593
Anexa Nr. 13 — Inventarul bunurilor care aparțin domeniului public al comunei Bofdu	261	Anexa Nr. 26 — Inventarul bunurilor care aparțin domeniului public al comunei Cilibia	615
Anexa Nr. 14 — Inventarul bunurilor care aparțin domeniului public al comunei Bozioru	287	Anexa Nr. 27 — Inventarul bunurilor care aparțin domeniului public al comunei Cislău	627
Anexa Nr. 15 — Inventarul bunurilor care aparțin domeniului public al comunei Brădeanu	313	Anexa Nr. 28 — Inventarul bunurilor care aparțin domeniului public al comunei Cochirlescu	653
Anexa Nr. 16 — Inventarul bunurilor care aparțin domeniului public al comunei Brădești	337	Anexa Nr. 29 — Inventarul bunurilor care aparțin domeniului public al comunei Colți	687
Anexa Nr. 17 — Inventarul bunurilor care aparțin domeniului public al comunei Breeza	367	Anexa Nr. 30 — Inventarul bunurilor care aparțin domeniului public al comunei Costești	705
Anexa Nr. 18 — Inventarul bunurilor care aparțin domeniului public al comunei Buda	389	Anexa Nr. 31 — Inventarul bunurilor care aparțin domeniului public al comunei Cozieni	735
	429		



ROMANIA
JUDEȚUL BUZĂU
PRIMĂRIA COMUNEI CALVINI
CONFORM CU ORIGINALUL

Adunari

MONITORUL OFICIAL

AL

ROMÂNIEI

Anul XIV — Nr. 621 Ms

PARTEA I

LEGI, DECRETE, HOTĂRĂRI ȘI ALTE ACTE

Joi, 22 august 2002

ANEXA Nr. 19 — Inventarul bunurilor care
aparțin domeniului public al comunei
Calvini

Județul BUZĂU
Comuna CALVINI

COMISIA SPECIALĂ PENTRU ÎNTOCMIREA INVENTARULUI BUNURILOR
CARE ALCĂTUIESC DOMENIUL PUBLIC AL COMUNEI

Anexa nr. 19

Însoțit de Consiliul Local Calvini prin
Hotărârea nr. 14 din 20.09.1999
modificată și completată prin Hotărârea Consiliului Local
nr. 2/12.05.2000

Primarul comunei,
ALDEA NICODIM

INVENTARUL bunurilor care aparțin domeniului public al comunei CALVINI

Secțiunea I: Bunuri imobile

Nr. crt.	Codul de clasificare	Denumirea bunului	Elemente de identificare	Anul dobândirii sau, după caz, al dării în folosință	Valoarea de inventar	Situația juridică actuală Denumire act proprietate sau alte acte doveditoare
1.	1.3.7.1	Drum comunal Biscenii de Sus - Olari /150	km 0+2000 L = 2000 ml, ipc = 5 m, lp = 7 m Destinație sat Olari Drum balastat	1992	0	Legea 69/1991 Legea 82/1998 Ordonanța 43/1997
2.	1.3.7.1	Drum comunal Calvini - Frâsinet - 55	km 0+7500 L = 7500 ml, ipc = 5 m, lp = 7 m Destinație hotar comuna Cărbunești Drum balastat	1992	0	Legea 69/1991 Legea 82/1998 Ordonanța 43/1997
3.	1.3.7.1	Drum sătesc Cenușari - Marghiolești	km 0+0,850 L = 850 ml, ipc = 3 m, lp = 4 m Drum balastat	1992	0	Legea 69/1991 Legea 82/1998 Ordonanța 43/1997
4.	1.3.7.1	Drum sătesc Valea Ciudului	km 0+1192 L = 1192 ml, ipc = 6 m, lp = 4 m Destinație DJ - Valea Ciudului Drum balastat	1992	0	Legea 69/1991 Legea 82/1998 Ordonanța 43/1997
5.	1.3.7.1	Drum sătesc Izvorul Penilor - Izvorul Tămăduirii	km 0+2085 L = 2085 ml, ipc = 3 m, lp = 5 m Destinație: leagă Izvorul Penilor - Izvorul	1992	0	Legea 69/1991 Legea 82/1998 Ordonanța 43/1997

Atestarea modificarii bunurilor inventarului domeniului public al comunei Calvini pentru Drum satesc Izvorul Perilor-Izvorul Tamaduirii prin Proiectul Asfaltare drumuri locale in comuna Calvini, judetul Buzau

Nr. crt.	Cod de clasif.	Denumirea bunului	Elemente de identificare	Anul dobandirii sau dupa caz, al darii in folosinta	Valoarea de inventar lei	Situatia juridica actuala, denumire act de proprietate sau alte acte doveditoare
5.	1.3.7.1.	Drum satesc Izvorul Perilor-Izvorul Tamaduirii	L=2085m km 0,000+1,699 L=1699m, lpc=3m, lp=5m Destinatie: leaga Izvorul Perilor-Izvorul Tamaduirii Drum balastat km 0,000+1,699-0,000+2,085 L=386m, lpc=2,75m, lp=4m Destinatie: leaga Izvorul Perilor-Izvorul Tamaduirii Imbracaminte asfalt	2021	211.828,91	Legea 69/1991 Legea 82/1998/ Ordonanta 43/1997 Proces-Verbal de receptie la terminarea lucrarilor nr.2834/19.04.2021 Carte funciara nr.21282-Comuna Calvini
10.	1.3.7.1	Drumul Cazanarilor	L=0,000+1450 Km0,000+0,394 L=394 m, lpc=2,75m, lp=4m Realizeaza legatura intre Negotei si Cazanari Imbracaminte asfalt 0,000+0,394-0,000+1450 L=1056 m, lpc=3m, lp=4m Realizeaza legatura intre Negotei si Cazanari Drum balastat	2021	216.219,15	Legea 69/1991 Legea 82/1998/ Ordonanta 43/1997 Proces-Verbal de receptie la terminarea lucrarilor nr.2834/19.04.2021 Carte funciara 21335-Comuna Calvini





ROMÂNIA
JUDEȚUL BUZĂU
CONSILIUL LOCAL AL U.A.T. COMUNA CALVINI

PROIECT DE HOTĂRÂRE
nr.23 din 20.05.2021

**privind atestarea modificării Inventarului bunurilor care aparțin domeniului public al
comunei Calvini, județul Buzău**

Consiliul Local al U.A.T. comuna CALVINI,

Având în vedere:

- referatul de aprobare al primarului comunei CALVINI, în calitate sa de inițiator, înregistrat la nr.3771 din 20.05. 2021;
- declaratia pe propria raspundere a Secretarului general al comunei Calvini, înregistrata la nr.3800 din 21.05.2021;
- referatul Comisiei de inventariere a bunurilor ce aparțin domeniului public al comunei Calvini înregistrat la nr.3841 din 24.05.2021;
- raportul de avizare a comisiilor de specialitate reunite a consiliului local înregistrat la nr.3842 din 24.05.2021;
- prevederile H.C.L.Calvini nr.07/10.11.2020, privind implementarea Proiectului "Asfaltare drumuri locale in comuna Calvini, județul Buzău";
- prevederile Dispozitiei primarului nr.129 din 16.04.2021 privind constituirea si numirea Comisiei de receptie pentru Proiectul "Asfaltare drumuri locale in comuna Calvini, județul Buzău";
- Procesul-verbal de receptie pentru Proiectul "Asfaltare drumuri locale in comuna Calvini, județul Buzău", înregistrat la nr.2832 din 19.04.2021;
- Cartea funciara nr.21335/2019 comuna Calvini;
- Numar cadastral 4281,20139/2017 ,comuna Calvini;
- Hotararea Consiliului Local Calvini nr.14/20.09.1999, modificata si completata prin Hotararea Consiliului Local Calvini nr.2/12.05.2000;
- Anexa nr.19-"Inventarul bunurilor care aparțin domeniului public al comunei Calvini la H.G.nr.1348/2001";
- prevederile art.27 din Legea nr.7/1996 a cadastrului si publicitatii imobiliare, republicata;
- prevederile art.554, art.858-863 din Legea nr.287/2009, privind Codul Civil, republicata;
- prevederile Legii contabilitatii nr.82/1991, republicata, cu modificarile si completarile ulterioare;
- prevederile art.129 alin.2, alin.7 lit.n si art.289 din O.U.G.NR.57/2019 PRIVIND Codul Administrativ;

-In temeiul art.139 alin.3 lit.g.art.196 alin.1 lit.a si art.197 alin.1,alin.2,alin.4 si alin.5 din O.U.G. nr.57/2019 privind Codul Administrativ,

HOTARASTE:

Art.1. "Inventarul bunurilor care apartin domeniului public al comunei Calvinii"insusit prin Hotararea Consiliului Local Calvinii nr.14 din 20.09.1999,modificata si completata prin Hotararea Consiliului Local nr.2/12.05.2000 si atestat in Anexa nr.19 la Hotararea Guvernului nr.1348/2001,cu modificarile si completarile ulterioare,,la sectiunea I - Bunuri imobile se modifica pozitia nr.5 si pozitia nr.10,astfel:

-Pozitia 5

coloana 1(cod de clasificare) nu se modifica,avand acelasi cuprins,respectiv 1.3.7.1;
coloana 2(denumirea bunului) nu se modifica,avand acelasi cuprins,respectiv Drumul satesc Izvorul Perilor-Izvorul Tamaduirii;
coloana3(elemente de identificare) se modifica ,avand urmatorul cuprins:
L=2085km; 0,000+1,699;L=1699m,lpc=3m,lp=5m;Destinatie-leaga Izvorul Perilor-Izvorul Tamaduirii;Drum balastat;km 0,000+1,699-0,000+2,085;L=386m,lpc=2,75m,lp=4m;Destinatie-leaga Izvorul Perilor-Izvorul Tamaduirii;Imbracaminte asfalt;
coloana4(Anul dobandirii sau dupa caz,al darii in folosinta) se modifica si va avea urmatorul cuprins:2021;
coloana5(valoarea de inventar) se modifica si va avea urmatorul cuprins:211.828,91 lei;
coloana 6(Situatia juridica actuala,denumire act de proprietate sau alte acte doveditoare)se modifica si va avea urmatorul cuprins:Legea 69/1991;Legea 82/1998;Ordonanta 43/1997;Proces-Verbal de receptie la terminarea lucrarilor nr.2834/19.04.2021;Carte funciara nr.21282-comuna Calvinii.

Pozitia 10

coloana 1(cod de clasificare) nu se modifica,avand acelasi cuprins,respectiv -1.3.7.1;
coloana 2(denumirea bunului) nu se modifica,avand acelasi cuprins,respectiv - Drumul Cazanarilor
coloana3(elemente de identificare) se modifica ,avand urmatorul cuprins:
L=0,000+1450;km 0,000+0,394;L=394m,lpc=2,75m,lp=4m;Realizeaza legatura intre Negotei si Cazanari;Imbracaminte asfalt;0,000+0,394-0,000+1450;L=1056 m,lpc=3 m,lp=4m;Realizeaza legatura intre Negotei si Cazanari;Drum balastat;
coloana4(Anul dobandirii sau dupa caz,al darii in folosinta) se modifica si va avea urmatorul cuprins:2021;
coloana5(valoarea de inventar) se modifica si va avea urmatorul cuprins:216.219,15 lei;
coloana 6(Situatia juridica actuala,denumire act de proprietate sau alte acte doveditoare)se modifica si va avea urmatorul cuprins:Legea 69/1991;Legea 82/1998;Ordonanta 43/1997;Proces-Verbal de receptie la terminarea lucrarilor nr.2834/19.04.2021;Carte funciara nr.21335-comuna Calvinii.

Art.2. Primarul comunei Calvinii,judetul Buzau,va aduce la indeplinire prevederile prezentei hotarari,informand Consiliul Local Calvinii,judetul Buzau,asupra modului de indeplinire.

Art.3.(1) Secretarul general al comunei Calvinii,judetul Buzau,va comunica prezenta hotarare autoritatilor si persoanelor interesate.


(2) Prezenta hotarare se va aduce la cunostinta publica prin grija secretarului general al comunei Calvinii, judetul Buzau prin afisare la sediul primariei comunei Calvinii, judetul Buzau si prin publicare pe site-ul Primariei comunei Calvinii, judetul Buzau.

Data :20.05.2021

COMUNA CALVINI



Avizat pentru legalitate
Secretar general delegat
Mazilu Gabriel



ROMANIA
 JUDETUL BUZAU
 CONSILIUL LOCAL AL COMUNEI CALVINI

Comisia pentru programe de dezvoltare economico-sociala, buget, finante, administrarea domeniului public si privat al comunei, agricultura, gospodarie comunală, protectia mediului, servicii si comert

RAPORT DE AVIZARE

La Proiectul de hotarare privind atestarea modificării Inventarului bunurilor care aparțin domeniului public al comunei Calvini, județul Buzău

Analizand proiectul de hotarare, comisia a constatat urmatoarele:

Si acorda AVIZ FAVORABIL/NEFAVORABIL

Consilieri:

1. BATU ION _____
2. HUDUNCA CONSTANTIN _____
3. NEACSU ION _____
4. URUC CONSTANTIN _____
5. VADUVA GEORGE _____

ROMANIA
JUDETUL BUZAU
COMUNA CALVINI
Nr.3800 din 21.05.2021

Declaratie pe propria raspundere
privind atestarea modificarii Inventarului bunurilor care apartin
domeniului public al comunei Calvini, judetul Buzau

Subsemnatul Mazilu Gabriel, in calitate de secretar general delegat al unitatii administrativ - teritoriale comuna Calvini, judetul Buzau, declar pe propria raspundere, potrivit art.289 alin.6 din O.U.G. nr.57/2019 privind Codul Administrativ, ca bunurile care vor fi atestate potrivit Proiectului de hotarare privind atestarea modificarii Inventarului bunurilor care apartin domeniului public al comunei Calvini, judetul Buzau, inscrise in Anexa nr.19- „Inventarul bunurilor care apartin domeniului public al comunei Calvini”, insusita prin H.C.L. nr.14 din 20.09.1999, modificata si completata prin H.C.L.nr.2 din 12.05.2000, aprobata prin Hotararea de Gvern nr.1348 din 27.12.2001, nu fac obiectul unor litigii la momentul adoptarii hotararii, asa cum sunt evidentiata si in extrasele de carte funciara, anexate.

Secretar general delegat
Mazilu Gabriel



ROMANIA
JUDETUL BUZAU
COMUNA CALVINI
Nr.3771din20.05.2021

PRIMAR,

REFERAT DE APROBARE

la proiectul de hotarare privind atestarea modificarii Inventarului bunurilor care apartin domeniului public al comunei Calvini, judetul Buzau

Inventarul bunurilor care apartin domeniului public al comunei Calvini inscrise in Anexa nr.19- "Inventarul bunurilor care apartin domeniului public al comunei Calvini" , insusita prin H.C.L.Calvini nr.14 din 20.09.1999, modificata si completata prin H.C.L. nr.2 din 12.05.2020, a fost aprobata prin H.G.nr.1348/27.12.2001.

Bunurile apartinand domeniului public al comunei Calvini sunt intr-o dinamica permanenta fapt ce creeaza neconcordanțe, uneori majore, între situatia de fapt si cea specificata in Anexa nr.19 - "Inventarul bunurilor care apartin domeniului public al comunei Calvini" aprobata prin H.G.nr.1348/27.12.2001. La nivelul comunei sunt multe proiecte aflate in implementare, fie din surse atrase, fie din surse proprii si se identifica noi oportunitati de investitii. In functie de sursa de finantare a acestora se solicita de catre autoritatile responsabile o serie de documente care atesta faptul ca aceste bunuri apartin domeniului public al comunei Calvini. Un astfel de document este si Anexa nr.19 - insusita prin H.C.L.Calvini nr.14 din 20.09.1999, modificata si completata prin H.C.L. nr.2 din 12.05.2020, a fost aprobata prin H.G.nr.1348/27.12.2001.

Comuna Calvini in calitate de membru al GAL "Valea Buzaului" a implementat Proiectul "Asfaltare drumuri locale in comuna Calvini, judetul Buzau".

Prin intermediul acestui proiect au fost modernizate doua drumuri locale, respectiv Drumul satesc Izvorul Perilor-Izvorul Tamaduirii care apartine domeniului public inregistrat la pozitia 5 din Anexa nr.19 si Drumul Cazanarilor inregistrat la pozitia nr.10 a aceleiasi Anexe 19- "Inventarul bunurilor care apartin domeniului public al comunei Calvini".

In circumstantele finalizarii proiectului se solicita de catre autoritatea finantatoare atestarea modificarii inventarului bunurilor care apartin domeniului public al comunei Calvini,dupa cum urmeaza:

-Pozitia 5

coloana 1(cod de clasificare) nu se modifica,avand acelasi cuprins,respectiv 1.3.7.1;

coloana 2(denumirea bunului) nu se modifica,avand acelasi cuprins,respectiv Drumul satesc Izvorul Perilor-Izvorul Tamaduirii;

coloana3(elemente de identificare) se modifica ,avand urmatorul cuprins:

L=2085km; 0,000+1,699;L=1699m,lpc=3m,lp=5m;Destinatie-leaga Izvorul Perilor-Izvorul Tamaduirii;Drum balastat;km 0,000+1,699-0,000+2,085;L=386m,lpc=2,75m,lp=4m;Destinatie-leaga Izvorul Perilor-Izvorul Tamaduirii;Imbracaminte asfalt;

coloana4(Anul dobandirii sau dupa caz,al darii in folosinta) se modifica si va avea urmatorul cuprins:2021;

coloana5(valoarea de inventar) se modifica si va avea urmatorul cuprins:211.828,91 lei;

coloana 6(Situatia juridica actuala,denumire act de proprietate sau alte acte doveditoare)se modifica si va avea urmatorul cuprins:Legea 69/1991;Legea 82/1998;Ordonanta 43/1997;Proces-Verbal de receptie la terminarea lucrarilor nr.2834/19.04.2021;Carte funciara nr.21282-comuna Calvini.

Pozitia 10

coloana 1(cod de clasificare) nu se modifica,avand acelasi cuprins,respectiv -1.3.7.1;

coloana 2(denumirea bunului) nu se modifica,avand acelasi cuprins,respectiv - Drumul Cazanarilor

coloana3(elemente de identificare) se modifica ,avand urmatorul cuprins:

L=0,000+1450;km 0,000+0,394;L=394m,lpc=2,75m,lp=4m;Realizeaza legatura intre Negotei si Cazanari;Imbracaminte asfalt;0,000+0,394-0,000+1450;L=1056 m,lpc=3 m,lp=4m;Realizeaza legatura intre Negotei si Cazanari;Drum balastat;

coloana4(Anul dobandirii sau dupa caz,al darii in folosinta) se modifica si va avea urmatorul cuprins:2021;

coloana5(valoarea de inventar) se modifica si va avea urmatorul cuprins:216.219,15 lei;

coloana 6(Situatia juridica actuala,denumire act de proprietate sau alte doveditoare)se modifica si va avea urmatorul cuprins:Legea 69/1991;Legea 82/1998;Ordonanta 43/1997;Proces-Verbal de receptie la terminarea lucrarilor nr.2834/19.04.2021;Carte funciara nr.21335-comuna Calvini.

Am initiat proiectul de hotarare pe care il supun dezbaterii si aprobarii .



ROMÂNIA
JUDEȚUL BUZĂU
CONSILIUL LOCAL AL U.A.T. COMUNA CALVINI
Comisiile de specialitate-reunite
Nr.3842 din.24.05.2021

RAPORT DE AVIZARE

-proiect de hotarare privind atestarea modificarii Inventarului bunurilor care apartin domeniului public al comunei Calvini, judetul Buzau

Comisiile de specialitate ale Consiliului Local Calvini, judetul Buzau, intrunite in sedinta de lucru ,au analizat proiectul de hotarare mai sus mentionat.Considerand ca este intocmit cu respectarea prevederilor legale in vigoare il avizeaza favorabil.

Inventarul bunurilor care apartin domeniului public al comunei Calvini inscrise in Anexa nr.19- "Inventarul bunurilor care apartin domeniului public al comunei Calvini" , insusita prin H.C.L.Calvini nr.14 din 20.09.1999,modificata si completata prin H.C.L. nr.2 din 12.05.2020,a fost aprobata prin H.G.nr.1348/27.12.2001.

Bunurile apartinand domeniului public al comunei Calvini sunt intr-o dinamica permanenta fapt ce creeaza neconcordanțe,uneori majore,intre situatia de fapt si cea specificata in Anexa nr.19 - "Inventarul bunurilor care apartin domeniului public al comunei Calvini"aprobata prin H.G.nr.1348/27.12.2001.La nivelul comunei sunt multe proiecte aflate in implementare, fie din surse atrase, fie din surse proprii si se identifica noi oportunitati de investitii.In functie de sursa de finantare a acestora se solicita de catre autoritatile responsabile o serie de documente care atesta faptul ca aceste bunuri apartin domeniului public al comunei Calvini.Un astfel de document este si Anexa nr.19 - insusita prin H.C.L.Calvini nr.14 din 20.09.1999,modificata si completata prin H.C.L. nr.2 din 12.05.2020,a fost aprobata prin H.G.nr.1348/27.12.2001.

Comuna Calvini in calitate de membru al GAL "Valea Buzaului" a implementat Proiectul "Asfaltare drumuri locale in comuna Calvini, judetul Buzau".

Prin intermediul acestui proiect au fost modernizate doua drumuri locale, respectiv Drumul satese Izvorul Perilor-Izvorul Tamaduirii care apartine domeniului public inregistrat la pozitia 5 din Anexa nr.19 si Drumul Cazanarilor inregistrat la pozitia nr.10 a aceleiasi Anexe 19- "Inventarul bunurilor care apartin domeniului public al comunei Calvini".

In circumstantele finalizarii proiectului se solicita de catre autoritatea finantatoare atestarea modificarii inventarului bunurilor care apartin domeniului public al comunei Calvini, dupa cum urmeaza:

-Pozitia 5

coloana1(cod de clasificare) nu se modifica,avand acelasi cuprins,respectiv 1.3.7.1;

coloana2(denumirea bunului) nu se modifica,avand acelasi cuprins,respectiv Drumul satese Izvorul Perilor-Izvorul Tamaduirii;

coloana3(elemente de identificare) se modifica ,avand urmatorul cuprins:

L=2085km; 0,000+1,699;l=1699m,lpc=3m,lp=5m;Destinatie-leaga Izvorul Perilor-Izvorul Tamaduirii;Drum balastat;km 0,000+1,699-0,000+2,085;L=386m,lpc=2,75m,lp=4m;Destinatie-leaga Izvorul Perilor-Izvorul Tamaduirii;Imbracaminte asfalt;

coloana4(Anul dobandirii sau dupa caz,al darii in folosinta) se modifica si va avea urmatorul cuprins:2021;

coloana5(valoarea de inventar) se modifica si va avea urmatorul cuprins:211.828,91 lei;

coloana6(Situatia juridica actuala,denumire act de proprietate sau alte acte doveditoare)se modifica si va avea urmatorul cuprins:Legea 69/1991;Legea 82/1998;Ordonanta 43/1997;Proces-Verbal de receptie la terminarea lucrarilor nr.2834/19.04.2021;Carte funciara nr.21282-comuna Calvini.

Pozitia 10

coloana1(cod de clasificare) nu se modifica,avand acelasi cuprins,respectiv -1.3.7.1;

coloana2(denumirea bunului) nu se modifica,avand acelasi cuprins,respectiv - Drumul Cazanarilor

coloana3(elemente de identificare) se modifica ,avand urmatorul cuprins:

L=0,000+1450;km 0,000+0,394;L=394m,lpc=2,75m,lp=4m;Realizeaza legatura intre Negotei si Cazanari;Imbracaminte asfalt;0,000+0,394-0,000+1450;L=1056 m,lpc=3 m,lp=4m;Realizeaza legatura intre Negotei si Cazanari;Drum balastat;

coloana4(Anul dobandirii sau dupa caz,al darii in folosinta) se modifica si va avea urmatorul cuprins:2021;

coloana5(valoarea de inventar) se modifica si va avea urmatorul cuprins:216.219,15 lei;

coloana6(Situatia juridica actuala,denumire act de proprietate sau alte acte doveditoare)se modifica si va avea urmatorul cuprins:Legea 69/1991;Legea 82/1998;Ordonanta 43/1997;Proces-Verbal de receptie la terminarea lucrarilor nr.2834/19.04.2021;Carte funciara nr.21335-comuna Calvini.

Presedinti,

Frinculeasa Remus.....

Banica Vasile.....

Calin Razvan-Ionut.....

Secretari,

Hudunca Constantin.....

Cacareaza Neculac.....

Hagiu Nicusor.....

ROMANIA
JUDETUL BUZAU
COMUNA CALVINI
Nr.3841 din 24.05.2021

COMISIE INVENTARIERE

RAPORT DE AVIZARE

Inventarul bunurilor care apartin domeniului public al comunei Calvini inscrise in Anexa nr.19- "Inventarul bunurilor care apartin domeniului public al comunei Calvini" , insusita prin H.C.L.Calvini nr.14 din 20.09.1999,modificata si completata prin H.C.L. nr.2 din 12.05.2020,a fost aprobata prin H.G.nr.1348/27.12.2001.

Comuna Calvini in calitate de membru al GAL "Valea Buzaului" a implementat Proiectul "Asfaltare drumuri locale in comuna Calvini, judetul Buzau".

Prin intermediul acestui proiect au fost modernizate doua drumuri locale, respectiv Drumul satesc Izvorul Perilor-Izvorul Tamaduirii care apartine domeniului public inregistrat la pozitia 5 din Anexa nr.19 si Drumul Cazanarilor inregistrat la pozitia nr.10 a aceleiasi Anexe 19- "Inventarul bunurilor care apartin domeniului public al comunei Calvini".

In circumstantele finalizarii proiectului se solicita de catre autoritatea finantatoare atestarea modificarii inventarului bunurilor care apartin domeniului public al comunei Calvini, dupa cum urmeaza:

-Pozitia 5

- coloana1**(cod de clasificare) nu se modifica,avand acelasi cuprins, respectiv 1.3.7.1;
coloana2(denumirea bunului) nu se modifica,avand acelasi cuprins, respectiv Drumul satesc Izvorul Perilor-Izvorul Tamaduirii;
coloana3(elemente de identificare) se modifica ,avand urmatorul cuprins:
L=2085km; 0,000+1,699;L=1699m,lpc=3m,lp=5m;Destinatie-leaga Izvorul Perilor-Izvorul Tamaduirii;Drum balastat;km 0,000+1,699-0,000+2,085;L=386m,lpc=2,75m,lp=4m;Destinatie-leaga Izvorul Perilor-Izvorul Tamaduirii;Imbracaminte asfalt;
coloana4(Anul dobandirii sau dupa caz,al darii in folosinta) se modifica si va avea urmatorul cuprins:2021;
coloana5(valoarea de inventar) se modifica si va avea urmatorul cuprins:211.828,91 lei;
coloana6(Situatia juridica actuala,denumire act de proprietate sau alte acte doveditoare)se modifica si va avea urmatorul cuprins:Legea 69/1991;Legea 82/1998;Ordonanta 43/1997;Proces-Verbal de receptie la terminarea lucrarilor nr.2834/19.04.2021;Carte funciara nr.21282-comuna Calvini.

Pozitia 10

- coloana1**(cod de clasificare) nu se modifica,avand acelasi cuprins, respectiv -1.3.7.1;
coloana2(denumirea bunului) nu se modifica,avand acelasi cuprins, respectiv - Drumul Cazanarilor
coloana3(elemente de identificare) se modifica ,avand urmatorul cuprins:

L=0,000+1450;km 0,000+0,394;L=394m,lpc=2,75m,lp=4m;Realizeaza legatura intre Negotei si Cazanari;Imbracaminte asfalt;0,000+0,394-0,000+1450;L=1056 m,lpc=3 m,lp=4m;Realizeaza legatura intre Negotei si Cazanari;Drum balastat;

coloana4(Anul dobandirii sau dupa caz,al darii in folosinta) se modifica si va avea urmatorul cuprins:2021;

coloana5(valoarea de inventar) se modifica si va avea urmatorul cuprins:216.219,15 lei;

coloana6(Situatia juridica actuala,denumire act de proprietate sau alte acte doveditoare)se modifica si va avea urmatorul cuprins:Legea 69/1991;Legea 82/1998;Ordonanta 43/1997;Proces-Verbal de receptie la terminarea lucrarilor nr.2834/19.04.2021;Carte funciara nr.21335-comuna Calvini.

Avand in vedere nevoia de a raspunde cerintelor legate de obtinerea finantarilor in ceea ce priveste dovada apartenentei bunurilor care fac obiectul proiectelor de investii la domeniul public al comunei Calvini,proiecte importante pentru comunitatea locala,prevederile O.U.G.nr.57/2019 privind Codul Administrativ,se impune atestarea modificarii bunurilor inventarului domeniului public al comunei Calvini,inscrise in Anexa nr.19-"Inventarul bunurilor care apartin domeniului public al comunei Calvini" , insusita prin H.C.L.Calvini nr.14 din 20.09.1999,modificata si completata prin H.C.L. nr.2 din 12.05.2020,a fost aprobata prin H.G.1348/27.12.2001.

Președinte

Bitu Valeriu



Secretar general delegat

Mazilu Gabriel

Membrii,

Hagiu Florentina.....

Diaconu Ana.....

Pirvan Corneliu - Viorel.....

Cazan Mihai.....

Chircu Mihaela.....



**EXTRAS DE CARTE FUNCİARĂ
PENTRU INFORMARE**

Carte Funciară Nr. 21335 Calvini

Semnat : cu semnatura
electronica extinsa, cf.
455/2001 și eIDAS

A. Partea I. Descrierea imobilului

TEREN Necunoscut

Adresa: Loc. Bâscenii De Sus, Cvartal 66, Jud. Buzău

Nr. Crt	Nr. cadastral Nr. topografic	Suprafața* (mp)	Observații / Referințe
A1	21335	4,256	Teren nelmprejmuit; Drumul Cazanarilor

B. Partea II. Proprietari și acte

Inscrieri privitoare la dreptul de proprietate și alte drepturi reale	Referințe
86122 / 19/07/2019 Act Normativ nr. 1348, din 27/12/2001 emis de Guvernul Romaniei;	
01 Intabular., drept de PROPRIETATE domeniul public, dobandit prin Lege, cota actuala 1/1 1) COMUNA CALVINI , CIF:4055700	A1

C. Partea III. SARCINI .

Inscrieri privind dezmembramintele dreptului de proprietate, drepturi reale de garanție și sarcini	Referințe
NU SUNT	

ROMANIA
JUDEȚUL BUZĂU
PRIMĂRIA COMUNEI CALVINI
CONFORM CU ORIGINALUL

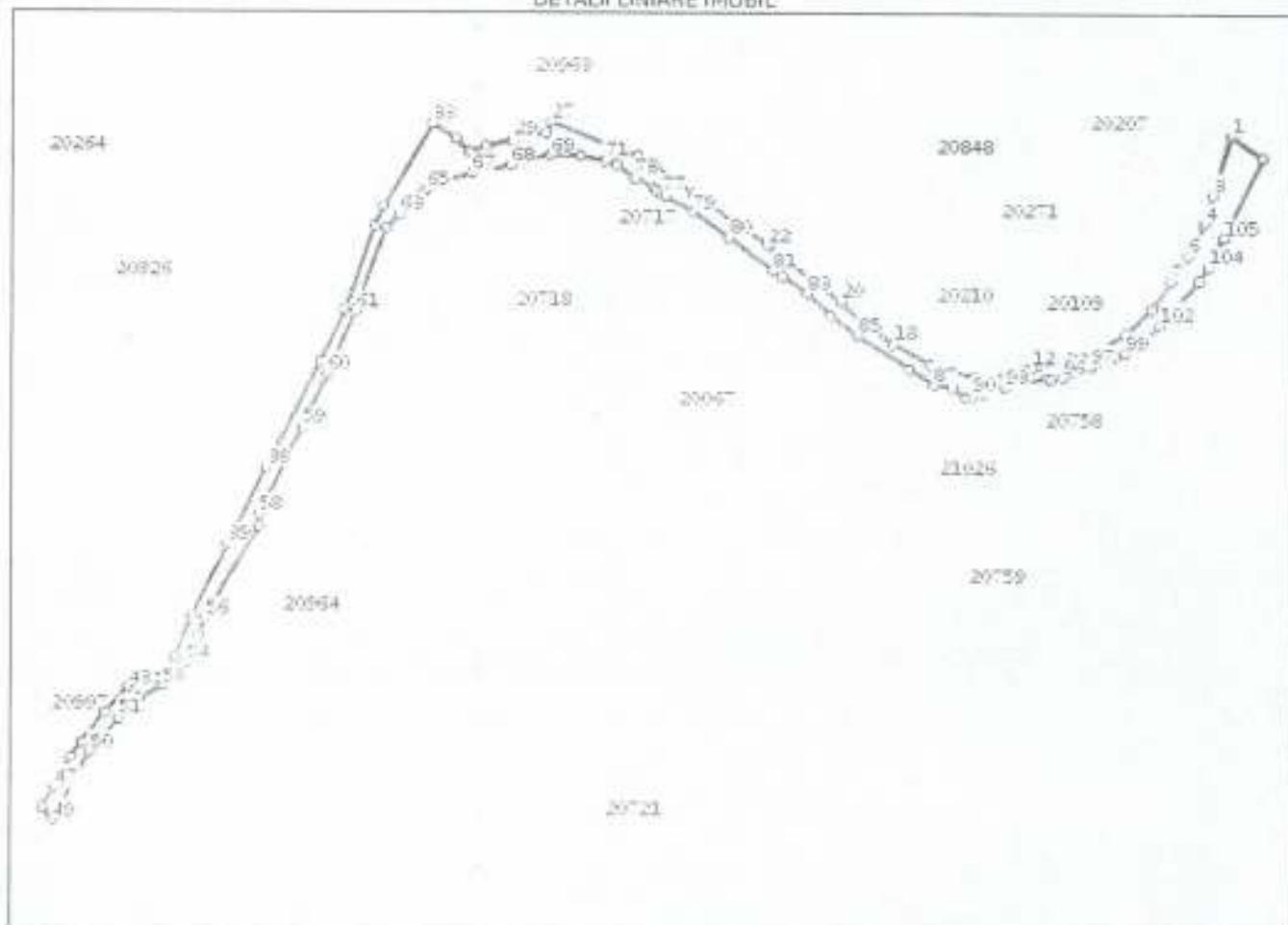
Anexa Nr. 1 La Partea I

Teren

Nr cadastral	Suprafața (mp)*	Observații / Referințe
21335	4.256	Drumul Cazanarilor

* Suprafața este determinată în planul de proiecție Stereo 70.

DETALII LINIARE IMOBIL



Date referitoare la teren

Nr Crt	Categorie folosință	Intra vilan	Suprafața (mp)	Tarla	Parcelă	Nr. topo	Observații / Referințe
1	drum	DA	2.528	66	-	-	
2	drum	NU	1.728	18	1090	-	

Lungime Segmente

1) Valorile lungimilor segmentelor sunt obținute din proiecție în plan.

Punct început	Punct sfârșit	Lungime segment	Punct început	Punct sfârșit	Lungime segment	Punct început	Punct sfârșit	Lungime segment
1	2	17.991	2	3	5.311	3	4	10.95
4	5	10.349	5	6	3.127	6	7	11.339
7	8	12.361	8	9	13.416	9	10	11.442
10	11	10.348	11	12	14.659	12	13	3.02
13	14	3.901	14	15	14.151	15	16	10.039
16	17	7.76	17	18	15.326	18	19	13.945

ROMANIA
JUDEȚUL BUZĂU
PRIMĂRIA COMUNEI CALVINI
CONFORM CU ORIGINALUL

Punct început	Punct sfârșit	Lungime segment	Punct început	Punct sfârșit	Lungime segment	Punct început	Punct sfârșit	Lungime segment
19	20	11.28	20	21	22.134	21	22	11.659
22	23	33.558	23	24	17.278	24	25	2.162
25	26	5.399	26	27	34.294	27	28	4.927
28	29	12.357	29	30	10.22	30	31	6.449
31	32	6.937	32	33	10.14	33	34	35.529
34	35	8.23	35	36	32.542	36	37	21.149
37	38	44.322	38	39	31.99	39	40	29.803
40	41	16.744	41	42	10.876	42	43	10.56
43	44	13.064	44	45	13.902	45	46	6.926
46	47	13.142	47	48	8.454	48	49	6.089
49	50	29.197	50	51	16.61	51	52	10.387
52	53	10.04	53	54	12.719	54	55	11.029
55	56	7.217	56	57	39.269	57	58	4.436
58	59	36.189	59	60	21.9	60	61	25.362
61	62	32.575	62	63	7.238	63	64	11.396
64	65	2.263	65	66	7.668	66	67	10.339
67	68	14.322	68	69	15.237	69	70	11.23
70	71	9.234	71	72	4.361	72	73	7.935
73	74	1.053	74	75	7.68	75	76	0.936
76	77	3.141	77	78	0.921	78	79	11.89
79	80	16.723	80	81	20.156	81	82	4.204
82	83	10.873	83	84	11.645	84	85	12.612
85	86	22.666	86	87	10.757	87	88	6.608
88	89	6.177	89	90	3.158	90	91	2.895
91	92	1.001	92	93	8.185	93	94	15.765
94	95	1.763	95	96	3.957	96	97	11.414
97	98	9.424	98	99	4.09	99	100	6.904
100	101	1.756	101	102	7.747	102	103	21.315
103	104	6.597	104	105	12.002	105	106	33.021
106	1	14.418						

** Lungimile segmentelor sunt determinate în planul de proiecție Stereo 70 și sunt rotunjite la 1 milimetru.
 *** Distanța dintre puncte este formată din segmente cumulate ce sunt mai mici decât valoarea 1 milimetru.

Certific că prezentul extras corespunde cu pozițiile în vigoare din cartea funciară originală, păstrată de acest birou.

Prezentul extras de carte funciară este valabil la autentificarea de către notarul public a actelor juridice prin care se sting drepturile reale precum și pentru dezbatererea succesiunilor, iar informațiile prezentate sunt susceptibile de orice modificare, în condițiile legii.

S-a achitat tariful de 0 RON, -, pentru serviciul de publicitate imobiliară cu codul nr. 272.

Data soluționării,
03-06-2021

Data eliberării,

____/____/____

Asistent Registrator,
VIRGIL GABRIEL SCHMITZ

(parafa și semnătura)

Referent,

(parafa și semnătura)

ROMANIA
JUDEȚUL BUZĂU
PRIMĂRIA COMUNEI GALVINI
CONFORM CU ORIGINALUL

(semnătura)



100105026813



Oficiul de Cadastru și Publicitate Imobiliară BUZAU
Biroul de Cadastru și Publicitate Imobiliară Buzau

Dosarul nr. 79237 / 09-06-2021

INCHEIERE Nr. 79237**Registrator: ANCA ORSA****Asistent: DENISA BACIU**

Semnat : cu semnatura
 electronica extinsa, cf. L
 455/2001 si eIDAS

Asupra cererii introduse de COMUNA CALVINI domiciliat in - privind Prima inregistrare a imobilelor/unitatilor individuale (u.i.) in cartea funciara, in baza:

- Act Administrativ nr.238/07-06-2021 emis de Primaria Calvinii;
- Act Normativ nr.1348/27-12-2001 emis de Guvernul Romaniei;

fiind indeplinite conditiile prevazute la art. 29 din Legea cadastrului si a publicitatii imobiliare nr. 7/1996, republicata, cu modificarile si completarile ulterioare, tariful achitat in suma de 0 lei, cu documentul de plata:

pentru serviciul avand codul 211

Vazand referatul asistentului registrator in sensul ca nu exista impedimente la inscriere

DISPUNE

Admiterea cererii cu privire la:

- imobilul cu nr. cadastral 21524
- se intabuleaza dreptul de PROPRIETATE domeniu public mod dobandire lege in cota de 1/1 asupra A.1 in favoarea COMUNA CALVINI, sub B.1 din cartea funciara 21524 UAT Calvinii;

Prezenta se va comunica părților:

COMUNA CALVINI
 ZAREA VICTOR

*J) Cu drept de reexaminare in termen de 15 zile de la comunicare, care se depune la Biroul de Cadastru si Publicitate Imobiliară Buzau, se inscrie in cartea funciara si se solutioneaza de catre registratorul-sef

Data soluționării,

Registrator,

Asistent Registrator,

11-06-2021

ANCA ORSA

DENISA BACIU

*J) Cu excepția situațiilor prevăzute la Art. 62 alin. (1) din Regulamentul de avizare, recepție și inscriere in evidențele de cadastru și carte funciara, aprobat prin ODG Nr. 700/2014.

ROMANIA
 JUDEȚUL BUZĂU
 PRIMĂRIA COMUNEI CALVINI
 CONFORM CU ORIGINALUL

ANCIPI

**EXTRAS DE CARTE FUNCİARĂ
PENTRU INFORMARE**

Carte Funciară Nr. 21524 Calvini

Cod verificare
100105026813



Semnat : cu semnatura
electronica extinsa, cf. L
455/2001 si eIDAS

A. Partea I. Descrierea imobilului

TEREN Intravilan

Adresa: Loc. Calvini, Jud. Buzau

Nr. Crt	Nr. cadastral Nr. topografic	Suprafata* (mp)	Observatii / Referinte
A1	21524	2.058	Teren neimprejmuit; D.S. Izvorul Tamașului

B. Partea II. Proprietari și acte

Înscrieri privitoare la dreptul de proprietate și alte drepturi reale	Referințe
79237 / 09/06/2021	
Act Normativ nr. 1348, din 27/12/2001 emis de Guvernul Romaniei; Act Administrativ nr. 238, din 07/06/2021 emis de Primaria Calvini;	
B1	A1
Intabulare, drept de PROPRIETATE domeniu public, dobandit prin Lege, cota actuala 1/1 1) COMUNA CALVINI , CIF:4055700	

C. Partea III. SARCINI .

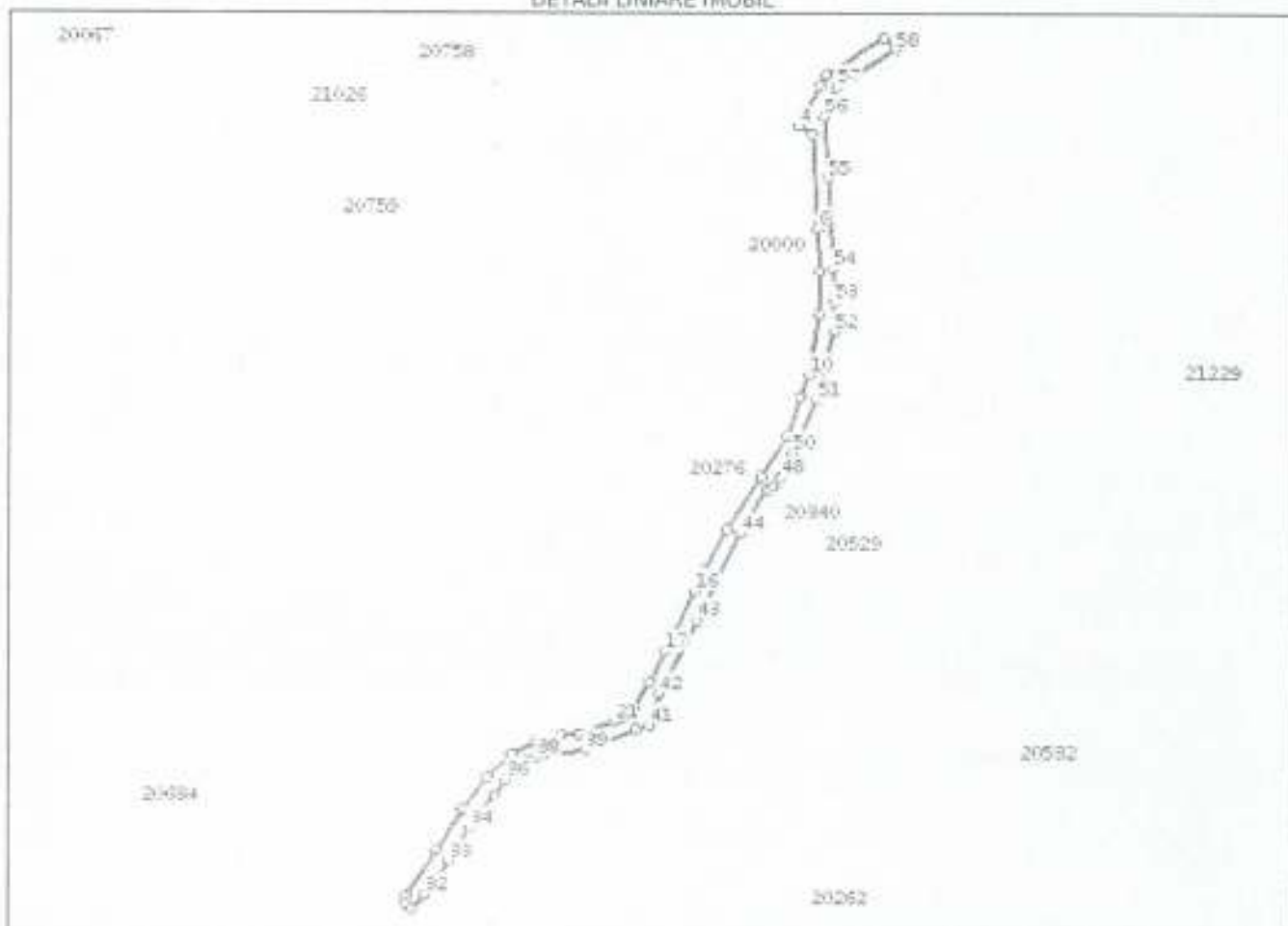
Înscrieri privind dezmembrămintele dreptului de proprietate, drepturi reale de garanție și sarcini	Referințe
NU SUNT	

ROMANIA
JUDEȚUL BUZĂU
PRIMĂRIA COMUNEI CALVINI
CONFORM CU ORIGINALUL

Anexa Nr. 1 La Partea I**Teren**

Nr cadastral	Suprafața (mp)*	Observații / Referințe
21524	2.058	D.S. Izvoanul Tamașului

* Suprafața este determinată în planul de proiecție Stereo 70.

DETALII LINIARE IMOBIL**Date referitoare la teren**

Nr. Ct.	Categorie folosință	Intra vilan	Suprafața (mp)	Tarla	Parcelă	Nr. topo	Observații / Referințe
1	drum	DA	2.058	-	-	-	

Lungime Segmente

1) Valorile lungimilor segmentelor sunt obținute din proiecție în plan.

Punct început	Punct sfârșit	Lungime segment	Punct început	Punct sfârșit	Lungime segment	Punct început	Punct sfârșit	Lungime segment
1	2	24.5	2	3	4.208	3	4	16.38
4	5	5.851	5	6	33.916	6	7	15.694
7	8	15.513	8	9	14.974	9	10	6.97
10	11	8.214	11	12	14.879	12	13	17.371
13	14	22.356	14	15	17.065	15	16	7.979
16	17	24.283	17	18	12.207	18	19	11.733
19	20	4.399	20	21	3.5	21	22	13.792
22	23	6.356	23	24	9.392	24	25	9.779

ROMANIA
JUDEȚUL BUZĂU
PRIMĂRIA COMUNEI CALVINI
CONFORM CU ORIGINALUL

Punct început	Punct sfârșit	Lungime segment	Punct început	Punct sfârșit	Lungime segment	Punct început	Punct sfârșit	Lungime segment
25	26	11.683	26	27	14.83	27	28	17.499
28	29	19.797	29	30	2.663	30	31	3.13
31	32	7.166	32	33	14.889	33	34	14.183
34	35	14.833	35	36	7.212	36	37	9.409
37	38	4.342	38	39	17.774	39	40	19.527
40	41	5.239	41	42	11.78	42	43	30.241
43	44	34.772	44	45	18.396	45	46	0.435
46	47	2.004	47	48	3.846	48	49	6.342
49	50	3.901	50	51	20.529	51	52	25.242
52	53	10.396	53	54	12.47	54	55	32.809
55	56	22.077	56	57	11.309	57	58	25.122
58	1	5.833						

** Lungimile segmentelor sunt determinate în planul de proiecție Stereo 70 și sunt rotunjite la 1 milimetru.
 *** Distanța dintre puncte este formată din segmente cumulate ce sunt mai mici decât valoarea 1 milimetru.

Certific că prezentul extras corespunde cu pozițiile în vigoare din cartea funciară originală, păstrată de acest birou.

Prezentul extras de carte funciară este valabil la autentificarea de către notarul public a actelor juridice prin care se sting drepturile reale precum și pentru dezbateră succesiunilor, iar informațiile prezentate sunt susceptibile de orice modificare, în condițiile legii.

S-a achitat tariful de 0 RON. -, pentru serviciul de publicitate imobiliară cu codul nr. 211.

Data soluționării,
11-06-2021

Data eliberării,
 / /

Asistent Registrator,
DENISA BACIU

(parafa și semnătura)

Referent,

(parafa și semnătura)

ROMANIA
JUDEȚUL BUZĂU
PRIMĂRIA COMUNEI CALVINI
CONFORM CU ORIGINALUL

(Semnătură)